

## INFORME DIARIO DE MONITOREO DE MEDIOS\*

\*Vigilancia basada en eventos de interés epidemiológico mediante el monitoreo de medios abiertos de comunicación locales y nacionales.

### Reporte de eventos:

Amenaza	Tema	Medio	Fecha	Resumen	Liga	Prioridad
Biológico	Covid-19	El sol de Cuernavaca	23 noviembre 2020	Tanto los casos positivos de Covid-19 como las personas sospechosas tuvieron un incremento importante durante el fin de semana, ya que tan solo en 48 horas se sumaron 75 contagios confirmados, 4 muertes y 46 como posibles pacientes positivos, pese a ello, Morelos logró mantenerse en el color amarillo por dos semanas más.	<a href="https://www.elsoldecuernavaca.com.mx/local/mujeres-lideran-nuevos-casos-de-covid-19-6047974.html">https://www.elsoldecuernavaca.com.mx/local/mujeres-lideran-nuevos-casos-de-covid-19-6047974.html</a>	Bajo
Biológico	Covid-19	El sol de Cuernavaca	23 noviembre 2020	La gripe aviaria, transmitida por aves migratorias a aves de corral, la peste porcina, que causó estragos en Asia y está presente en Europa del este, y el Covid-19, que obliga a sacrificar a millones de visones en Dinamarca, son las tres principales epidemias animales que azotan a Europa en este momento.	<a href="https://www.elsoldecuernavaca.com.mx/doble-via/salud/aves-cerdos-y-visones-las-otras-epidemias-animales-virus-coronavirus-covid-19-salud-europa-6047981.html">https://www.elsoldecuernavaca.com.mx/doble-via/salud/aves-cerdos-y-visones-las-otras-epidemias-animales-virus-coronavirus-covid-19-salud-europa-6047981.html</a>	Bajo



SERVICIOS  
DE SALUD



<http://ssm.gob.mx>



Servicios de Salud Morelos



@MorelosSalud

## INFORME DE RIESGOS METEOROLÓGICOS

**Fuente:** Servicio Meteorológico Nacional de México, CONAGUA.

### LLUVIAS FUERTES EN ZONAS DE CHIAPAS

Este día, la **onda tropical No. 44** se desplazará por el sureste del territorio nacional, interaccionará con un **canal de baja presión** extendido sobre el occidente del Golfo de México, provocando chubascos y lluvias fuertes en el oriente y sureste, incluida la Península de Yucatán. En el resto de la República Mexicana, se prevé escasa probabilidad de lluvias. Por otro lado, se mantendrá ambiente frío con bancos de niebla matutinas en zonas del noreste, oriente y centro del país, además de heladas durante la madrugada en zonas de norte y centro, así como viento de componente norte con rachas fuertes en el Istmo y Golfo de Tehuantepec. Finalmente, el **frente frío No. 15** se mantendrá sobre la región fronteriza del norte de México, en interacción con la **corriente en chorro**, ocasionarán rachas fuertes de viento de 60 a 70 km/h en Baja California, Sonora, Chihuahua, Coahuila y Durango, así como en el Golfo de California.

**Las lluvias podrían acompañarse de descargas eléctricas, caída de granizo y fuertes rachas de viento durante las tormentas. Además de incremento en los niveles de ríos y arroyos, deslaves e inundaciones en zonas bajas del terreno.**

#### Pronóstico de Precipitación:

**Sin pronóstico de lluvias para el estado de Morelos.**

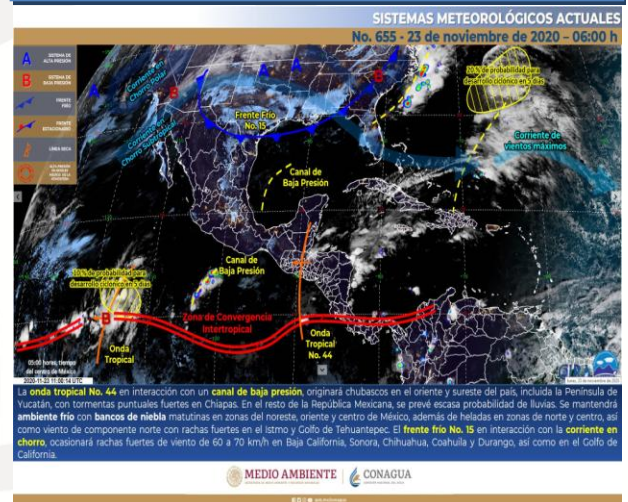
#### Pronóstico de Temperaturas Mínimas:

**Temperaturas mínimas de 0 a 5°C y posibles heladas:** Zonas montañosas de Baja California, Sonora, Coahuila, Nuevo León, San Luis Potosí, Zacatecas, Aguascalientes, Michoacán, Guanajuato, Querétaro, Hidalgo, Veracruz y Tlaxcala.

#### Pronóstico en región Mesa Central:

Cielo despejado por la mañana, incremento de nublados por la tarde con intervalos de chubascos en Puebla y lluvias aisladas en Hidalgo. Bancos de niebla. Ambiente frío con nieblas matutinas en zonas montañosas. Viento del este y noreste de 15 a 30 km/h.

#### IMAGEN DE SATELITE



SERVICIOS  
DE SALUD



<http://ssm.gob.mx>



Servicios de Salud Morelos



@MorelosSalud

## INFORME DE MONITOREO VOLCÁNICO Y SISMOLÓGICO

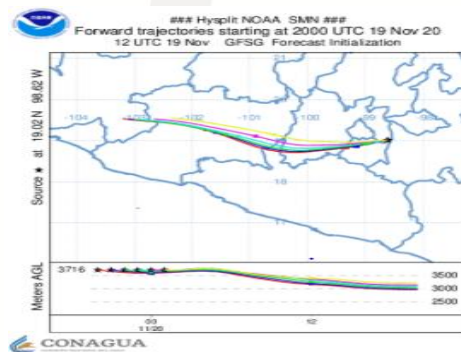
**Fuente:** Servicio Sismológico Nacional, UNAM. / Centro nacional de Prevención de Desastres (CENAPRED)-SEGOB, SENEAM-SCT y NOAA.

En las últimas 24 horas, mediante los sistemas de monitoreo del **volcán Popocatepetl** se identificaron **340 exhalaciones** acompañadas de vapor de agua y gases volcánicos. También se contabilizaron **21 minutos de tremor de baja amplitud**.

NIVEL DE ALERTA	SEMAFORO	AMARILLO-FASE 2	RECOMENDACIONES PARA LA FASE AMARILLO FASE 2
	<b>Incremento de actividad:</b> <ul style="list-style-type: none"> <li>• Pluma de vapor de agua y gas</li> <li>• Ligera caída de ceniza en áreas cercanas</li> <li>• Caída de fragmentos incandescentes</li> <li>• Crecimiento y destrucción de domos de lava</li> <li>• Posibilidad de flujos piroclásticos por explosiones</li> <li>• Flujos de lodo o escombros de corto alcance</li> </ul>		<ol style="list-style-type: none"> <li>1. Continuar con el radio de seguridad de 12 km, por lo que la permanencia en esa área no está permitida.</li> <li>2. Controlar el tránsito entre Santiago Xalitzintla y San Pedro Nexapa, vía Paso de Cortés.</li> <li>3. A las autoridades de Protección Civil, mantener sus procedimientos preventivos, de acuerdo con sus planes operativos.</li> <li>4. A la población se le recomienda elevar la atención a los avisos de las autoridades de su localidad y se exhorta a no acercarse al volcán, y mucho menos al cráter.</li> <li>5. Mantenerse fuera de cañadas ante posibles flujos de lodo, principalmente en temporada de lluvias.</li> </ol>

### PRONOSTICO DE CAIDA DE CENIZA

En caso de una exhalación de ceniza volcánica, **el pronóstico de trayectoria hacia el oeste**, (simulando exhalación cada siguiente hora) a su paso por la zona oeste del estado de Puebla; zona sureste del Estado de México; **zona noreste, norte, noroeste y oeste del estado de Morelos**; sur y suroeste del Estado de México, noroeste del estado de Guerrero y sureste del estado de Michoacán, **para las primeras 12 horas de pronóstico** (14:00 a las 02:00 hora local). Posteriormente para las últimas 12 horas de pronóstico, (02:00 a las 14:00 hora local del día siguiente), las trayectorias continúan sobre la zona suroeste del Estado de México; zona sureste, centro y oeste del estado de Michoacán y sureste del estado de Jalisco.



SISMOS	ULTIMO SISMO	SISMOS RECIENTES
	<p>Se registró sismo de magnitud de <b>4.0 grados</b> Richter, a las 05:15:44 hrs con localización del epicentro a 121 km al suroeste de Pijijiapan, Chiapas.</p> <p><b>NO PERCEPTIBLE EN EL ESTADO DE MORELOS.</b></p>	<p>TIEMPO DEL CENTRO DE MÉXICO</p> <p>FECHA: 2020-11-23</p> <p>HORA: 05:15:44</p> <p>MAGNITUD: 4.0</p> <p>EPICENTRO</p> <p>LATITUD: 14.73°</p> <p>LONGITUD: -93.77°</p> <p>LOCALIZACIÓN: 121 KM AL SUROESTE DE PIJUIAPAN, CHIAPAS</p> <p>PROFUNDIDAD: 24 KM</p>
REPORTE DE DAÑOS A LA POBLACION		
PROTECCIÓN CIVIL	Sin reporte de daños a la población ni a la infraestructura en salud.	





## INFORME DE TEMPERATURAS Y CALIDAD DEL AIRE

Fuente: Comisión Estatal de Agua (CEAGUA)

ICA	CALIDAD DEL AIRE	PROTEJA SU SALUD
0-50	Buena	No se anticipan impactos a la salud cuando la calidad del aire se encuentra en este intervalo.
51-100	Moderada	Las personas extraordinariamente sensitivas deben considerar limitación de los esfuerzos físicos excesivos y prolongados al aire.
101-150	Dañina a la salud de los grupos sensitivos	Los niños adultos activos, y personas con enfermedades respiratorias tales como el asma, deben evitar los esfuerzos físicos excesivos y prolongados al aire.
151-200	Dañina a la salud	Los niños adultos activos, y personas con enfermedades respiratorias tales como el asma, deben evitar los esfuerzos físicos excesivos y prolongados al aire libre; las demás personas, especialmente los niños, deben limitar los esfuerzos excesivos y prolongados al aire libre.
201-300	Muy dañina a la salud	Los niños adultos activos, y personas con enfermedades respiratorias tales como el asma, deben evitar todos los esfuerzos excesivos al aire libre; las demás personas, especialmente los niños, deben limitar los esfuerzos físicos excesivos al aire libre.
300+	Arriesgado	

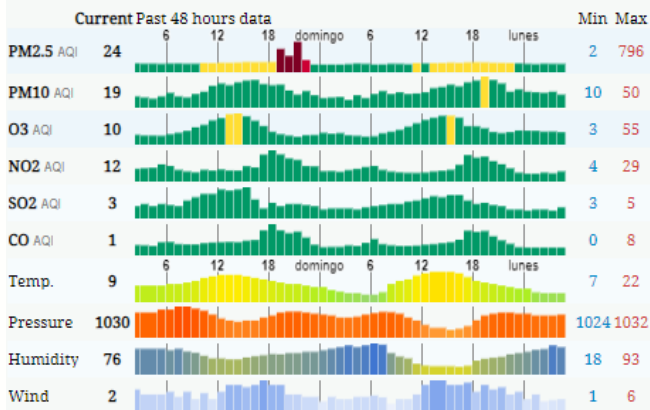
### CALIDAD DEL AIRE CUERNAVACA, MORELOS.

Estación de Monitoreo Cuernavaca Centro, Morelos.

26

Bueno

Actualizado el lunes 5:00  
Temp.: 8°C



### PRONOSTICO DE TEMPERATURAS POR MUNICIPIO

Municipio	Máx	Mín	Municipio	Máx	Mín
Amacuzac	33°	11°	Puente de Ixtla	35°	13°
Axochiapan	33°	17°	Temixco	32°	13°
Ayala	31°	15°	Tepalcingo	32°	17°
Cuautla	28°	15°	Tepoztlán	27°	10°
Cuernavaca	28°	11°	Tlaltizapan	28°	14°
Huitzilac	20°	9°	Tlaquiltenango	35°	14°
Jiutepec	30°	13°	Zacatepec	33°	18°
Jojutla	35°	14°	Zacualpan de Amilpas	25°	10°

### TEMPERATURAS MAXIMAS Y MINIMAS, ÚLTIMAS 24 HRS

#### Mínimas

Huitzilac	20° 9°
Tetela del Volcán	22° 11°
Totolapan	23° 12°
Ocuituco	23° 12°

#### Máximas

Tlaquiltenango	35° 14°
Jojutla	35° 14°
Puente de Ixtla	35° 13°
Zacatepec	33° 18°



SERVICIOS  
DE SALUD



<http://ssm.gob.mx>



Servicios de Salud Morelos



@MorelosSalud

## INFORME DE MONITOREO EPIDEMIOLÓGICO

**Fuente:** Jurisdicciones Sanitarias del estado de Morelos.

### JURISDICCION SANITARIA I:

- SIN EVENTOS EXTRAORDINARIOS.

### JURISDICCION SANITARIA II:

- SIN EVENTOS EXTRAORDINARIOS.

### JURISDICCION SANITARIA III:

- SIN EVENTOS EXTRAORDINARIOS.



SERVICIOS  
DE SALUD



<http://ssm.gob.mx>



Servicios de Salud Morelos



@MorelosSalud